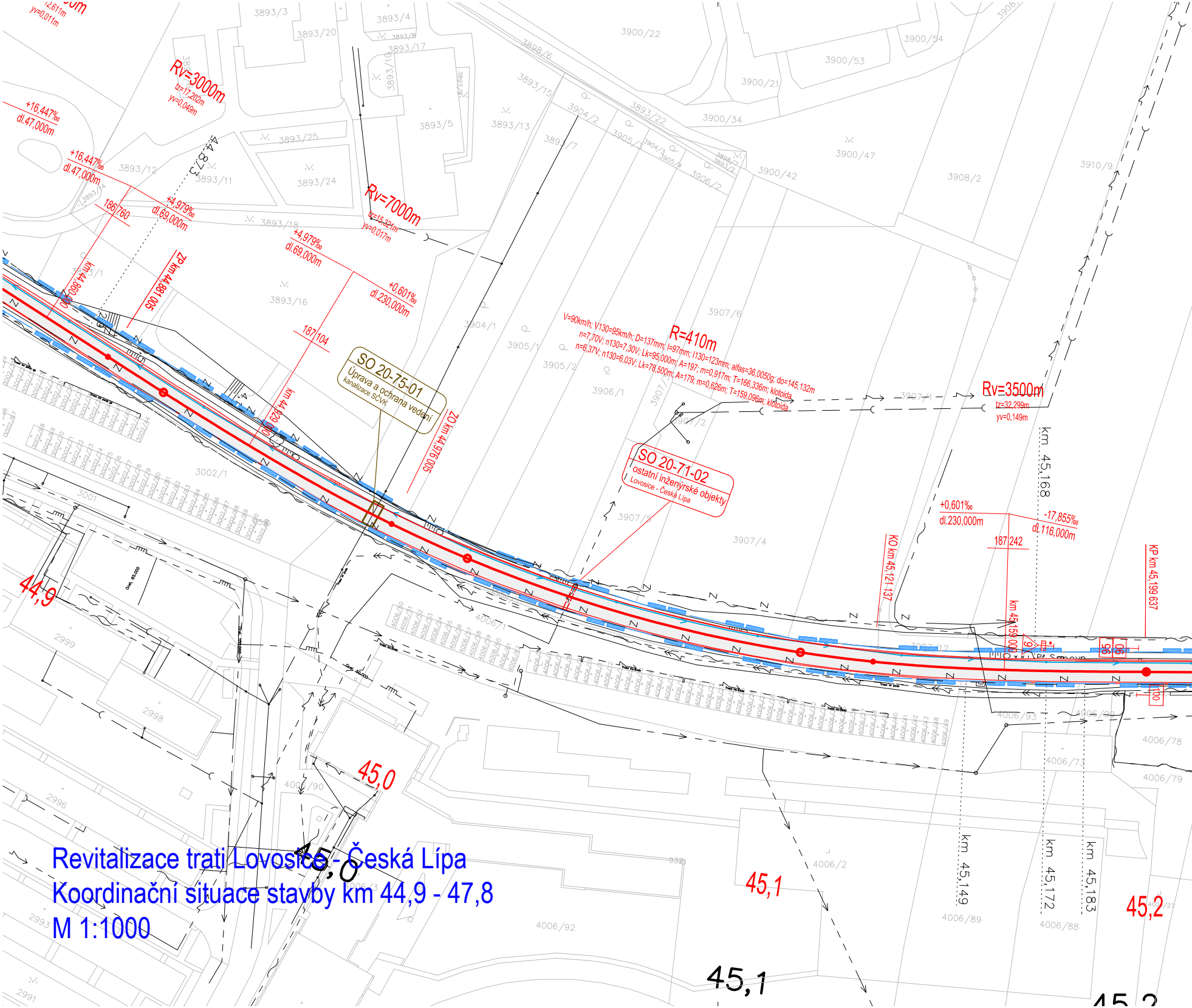
Rv=3000m
tz=17,202m
yv=0,049m
+16,447‰
dl.47,000m
+16,447‰
dl.47,000m
186/760
+4,979‰
dl.69,000m
+4,979‰
dl.69,000m
Rv=7000m
tz=15,321m
yv=0,017m
+0,601‰
dl.230,000m
187/104
ZP km 44,881 005
km 44,860 000
km 44,929 000
ZO km 44,976 005
SO 20-75-01
Úprava a ochrana vedení
kanalizace SčVK
R=410m
V=90km/h; V130=95km/h; D=137mm; I=97mm; I130=123mm; alfas=36,0050g; do=145,132m
n=7,70V; n130=7,30V; Lk=95,000m; A=197; m=0,917m; T=166,336m; klotoida
n=6,37V; n130=6,03V; Lk=78,500m; A=179; m=0,626m; T=159,096m; klotoida
Rv=3500m
tz=32,299m
yv=0,149m
km 45,168
SO 20-71-02
ostatní inženýrské objekty
Lovosice - Česká Lípa
+0,601‰
dl.230,000m
-17,855‰
dl.116,000m
187/242
KO km 45,121 137
KP km 45,199 637
km 45,150 000
44,9
45,0
45,1
45,2
45,0
45,1
km 45,149
km 45,172
km 45,183
3893/3
3893/4
3893/20
3893/17
3893/5
3893/13
3893/15
3893/22
3893/25
3893/12
3893/11
3893/24
3893/18
3893/16
3893/7
3904/2
3905/3
3904/1
3905/1
3905/2
3906/1
3906/2
3900/22
3900/54
3900/53
3900/21
3900/34
3900/47
3900/42
3908/2
3910/9
3907/6
3907/1
3907/2
3907/5
3907/4
3002/1
3001
2999
2998
2996
2993
2991
4006/1
4006/90
4006/2
4006/92
4006/93
4006/78
4006/79
4006/73
4006/89
4006/88
44,873

Revitalizace trati Lovosice - Česká Lípa
Koordinační situace stavby km 44,9 - 47,8
M 1:1000

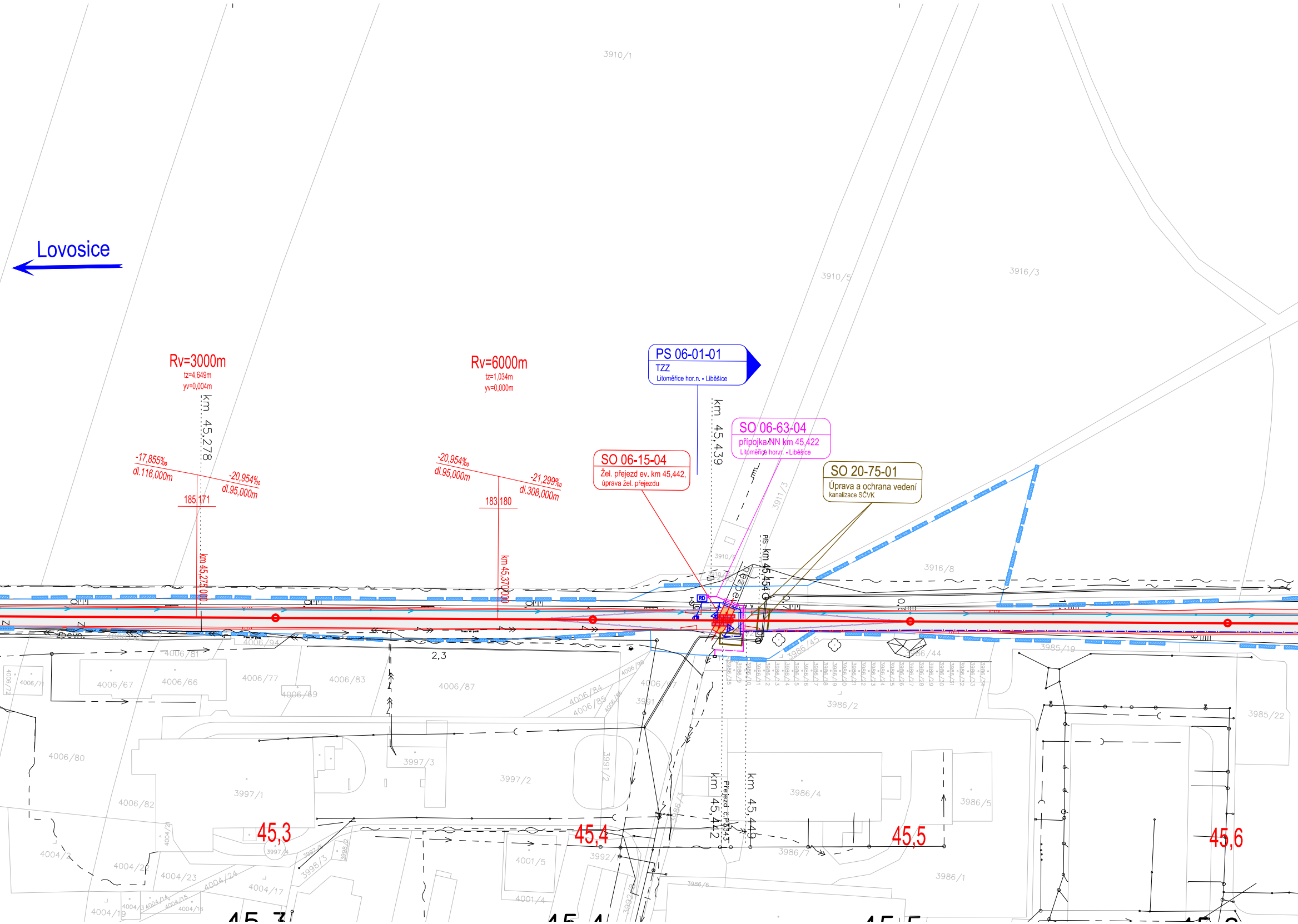
Lovosice
Rv=3000m
tz=4,649m
yv=0,004m
km 45,278
-17,855‰
dl.116,000m
-20,954‰
dl.95,000m
185,171
km 45,275 000
Rv=6000m
tz=1,034m
yv=0,000m
-20,954‰
dl.95,000m
-21,299‰
dl.308,000m
183,180
km 45,370 000
PS 06-01-01
TZZ
Litoměřice hor.n. - Liběšice
km 45,439
SO 06-63-04
přípojka NN km 45,422
Litoměřice hor.n. - Liběšice
SO 06-15-04
Žel. přejezd ev. km 45,442,
úprava žel. přejezdu
SO 20-75-01
Úprava a ochrana vedení
kanalizace SČVK
km 45,454
km 45,432
km 45,449
Přejezd č.P3343
2,3
45,3
45,4
45,5
45,6
3910/1
3910/5
3916/3
3911/3
3916/8
3985/19
3985/22
3986/2
3986/4
3986/5
3986/7
3986/1
3986/44
3986/45
3997/1
3997/2
3997/3
3991
3991/2
3992
4001/5
4001/4
4006/67
4006/66
4006/77
4006/83
4006/87
4006/69
4006/81
4006/94
4006/84
4006/85
4006/80
4006/82
4004/2
4004/22
4004/23
4004/24
4004/17
4004/19
3998/3

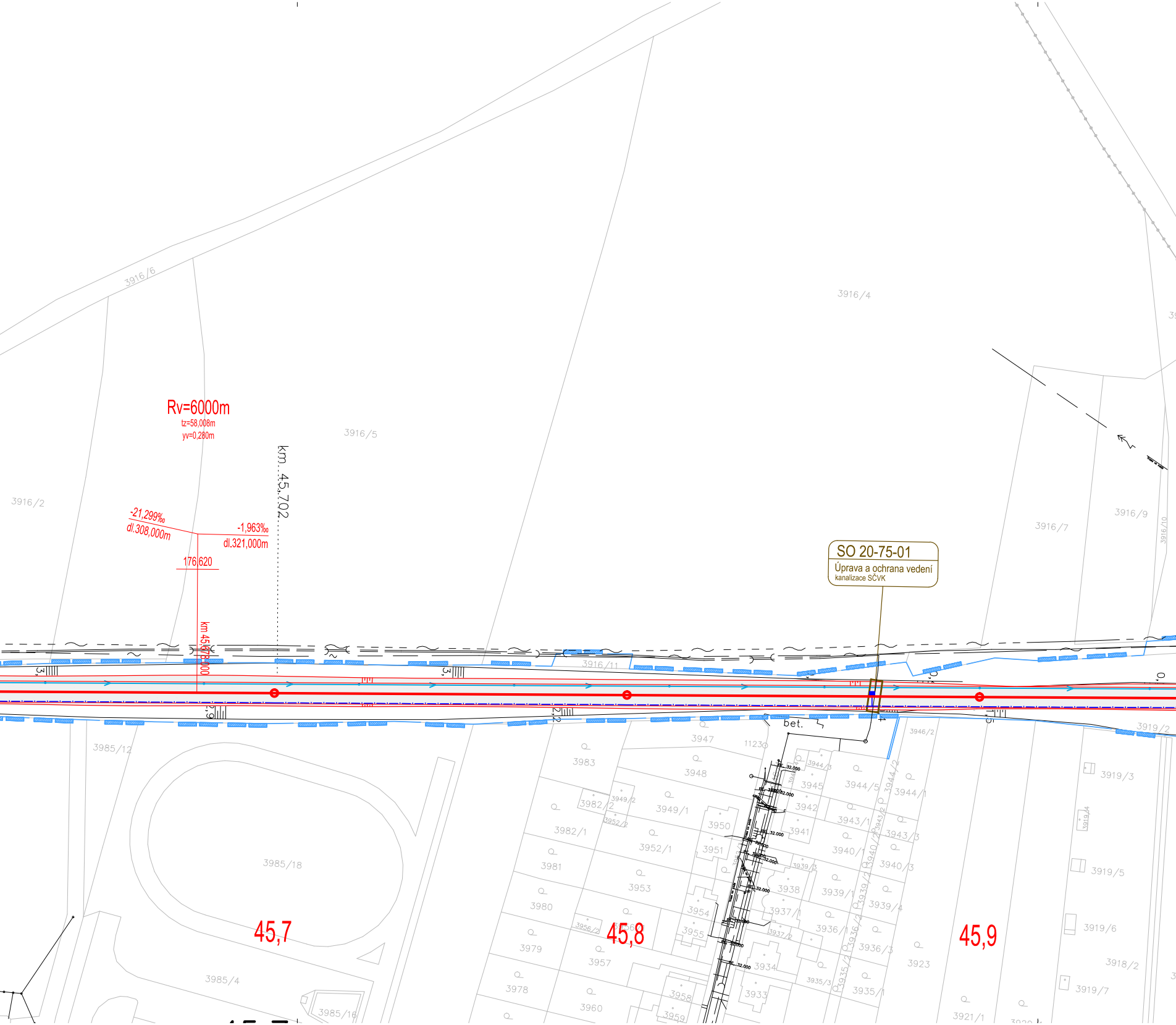
SO 20-75-01
Úprava a ochrana vedení
kanalizace SČVK
Rv=6000m
tz=58,008m
yv=0,280m
-21,299‰
dl.308,000m
-1,963‰
dl.321,000m
176,620
km 45,678,000
km 45,702
45,7
45,8
45,9
bet.
3916/6
3916/4
3916/5
3916/2
3916/7
3916/9
3916/10
3916/11
3985/12
3985/18
3985/4
3985/16
3983
3982/2
3982/1
3981
3980
3979
3978
3957
3960
3947
3948
3949/1
3949/2
3952/2
3952/1
3950
3951
3953
3954
3955
3956/2
3958
3959
1123
3945
3944/3
3944/5
3944/2
3944/1
3942
3943/1
3943/2
3943/3
3941
3940/1
3940/2
3940/3
3939/3
3939/1
3939/2
3939/4
3938
3937/1
3937/2
3936/1
3936/2
3936/3
3935/1
3935/2
3935/3
3934
3933
3946/2
3923
3921/1
3919/2
3919/3
3919/4
3919/5
3919/6
3919/7
3918/2
3920

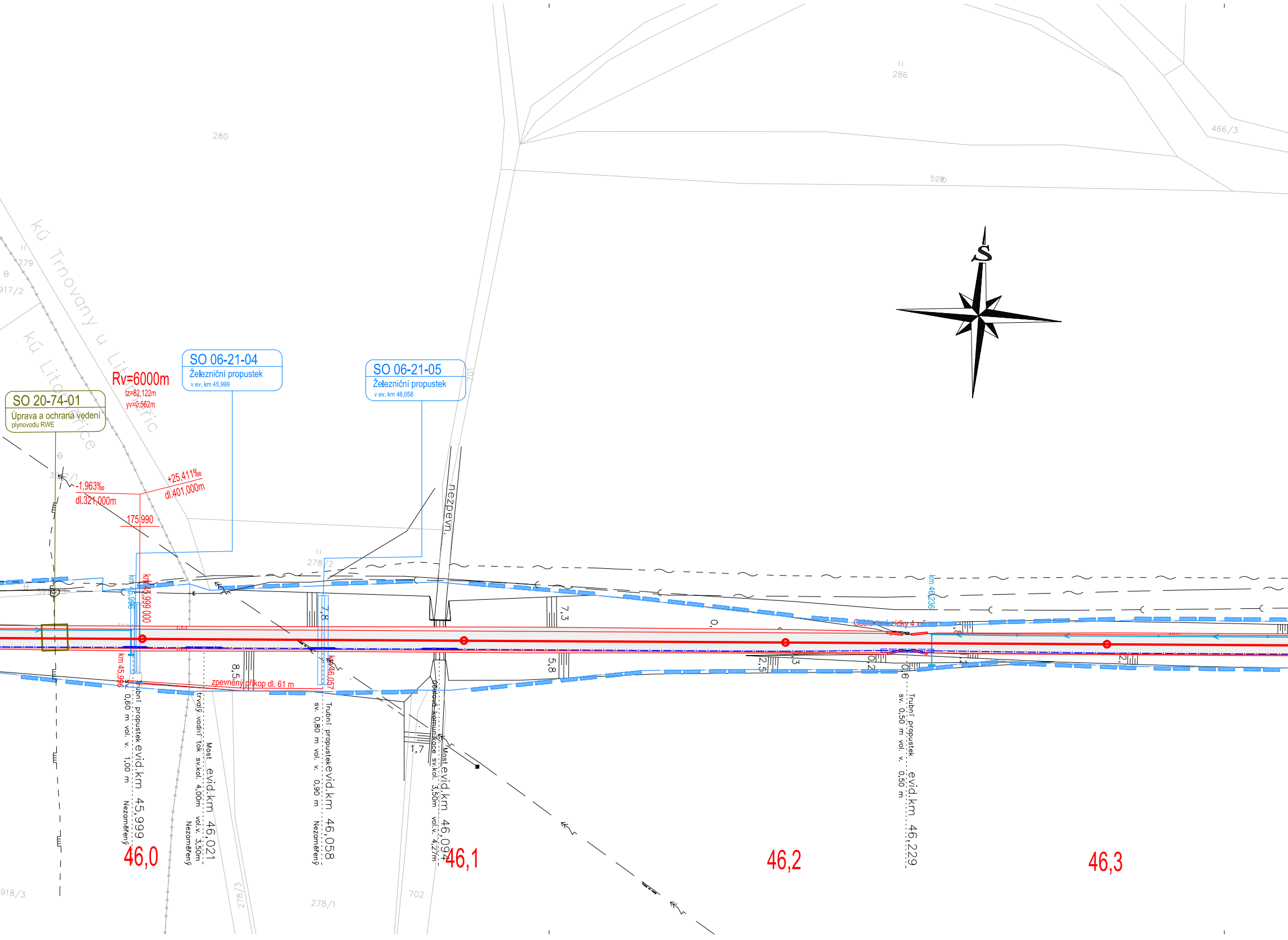
SO 20-74-01
Úprava a ochrana vedení
plynovodu RWE
SO 06-21-04
Železniční propustek
v ev. km 45,999
SO 06-21-05
Železniční propustek
v ev. km 46,058
Rv=6000m
tz=82,122m
yv=0,562m
-1,963‰
dl.321,000m
+25,411‰
dl.401,000m
175,990
kú Trnovany u Litoměřic
kú Litoměřice
280
279
286
466/3
529
917/2
918/3
397/1
278/2
278/3
278/1
702
701
nezpevn.
km 45,996
km 45,999 000
km 46,057
km 46,236
zpevněný příkop dl. 61 m
Gabionové zídky 4 x 5 m
7,8
8,5
7,3
5,8
1,7
0,
0,2
0,6
2,5
2,
Trubní propustek evid.km 45,999
sv. 0,60 m vol. v. 1,00 m
Nezaměřený
Most evid.km 46,021
trvalý vodní tok sv.kol. 4,00m vol.v. 3,50m
Nezaměřený
Trubní propustek evid.km 46,058
sv. 0,80 m vol. v. 0,90 m
Nezaměřený
Most evid.km 46,094
Účelová komunikace sv.kol. 3,50m vol.v. 4,27m
Trubní propustek evid.km 46,229
sv. 0,50 m vol. v. 0,50 m
46,0
46,1
46,2
46,3
S

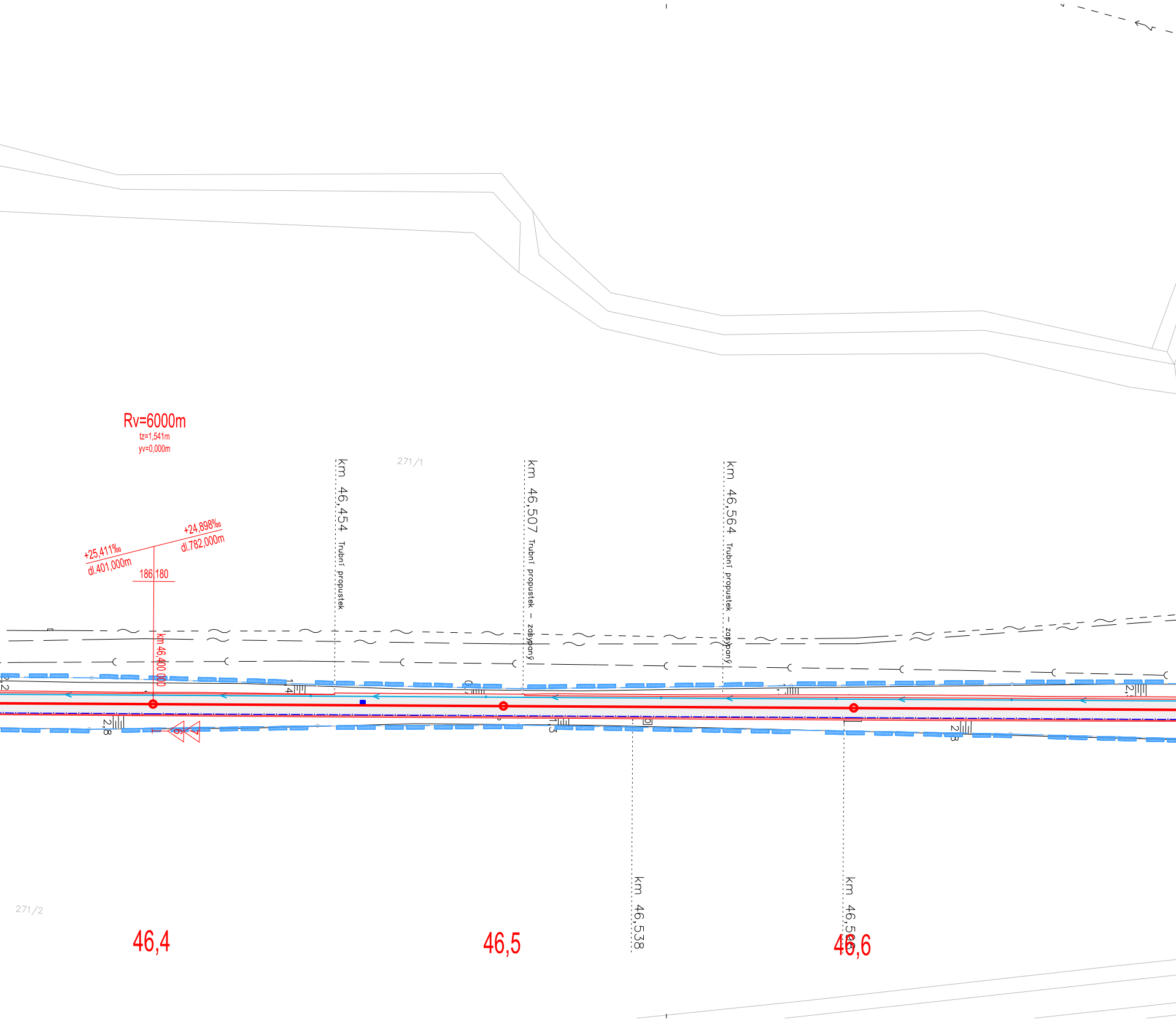
Rv=6000m
tz=1,541m
yv=0,000m
271/1
km 46,454 Trubní propustek
km 46,507 Trubní propustek - zasypaný
km 46,564 Trubní propustek - zasypaný
+25,411‰
dl.401,000m
+24,898‰
dl.782,000m
186,180
km 46,400 000
2,2
2,8
6
7
1,4
1,3
2,8
2,1
km 46,538
km 46,598
271/2
46,4
46,5
46,6

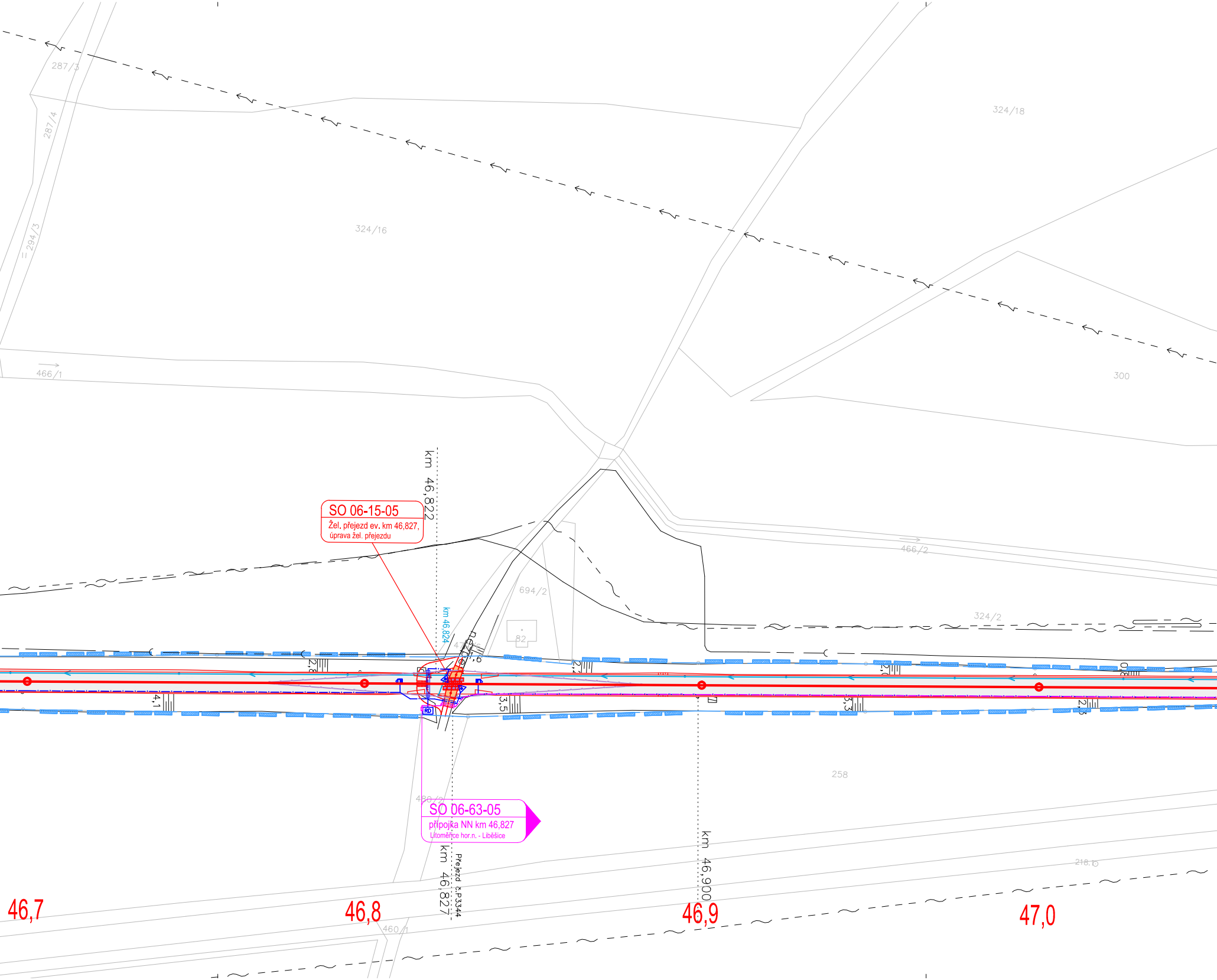
287/3
287/4
294/3
324/16
324/18
300
466/1
466/2
694/2
324/2
82
258
480/2
460/1
218/6
km 46,822
SO 06-15-05
Žel. přejezd ev. km 46,827,
úprava žel. přejezdu
km 46,824
2,8
4,1
3,5
2,2
2,0
3,3
0,8
2,3
RD
SO 06-63-05
přípojka NN km 46,827
Litoměřice hor.n. - Liběšice
km 46,827
Přejezd č.P3344
km 46,900
46,7
46,8
46,9
47,0

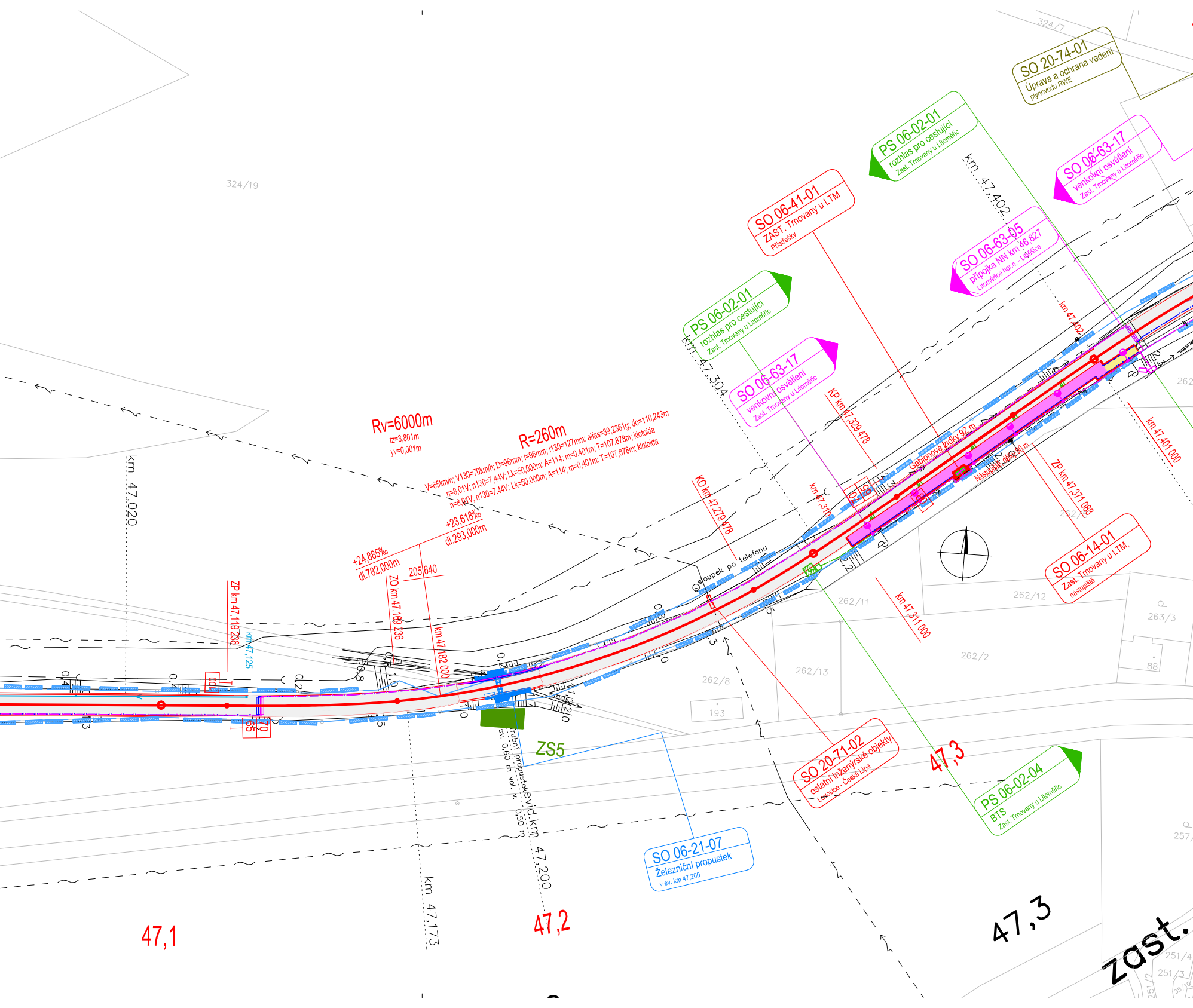
SO 20-74-01
Úprava a ochrana vedení
plynovodu RWE
324/7
PS 06-02-01
rozhlas pro cestující
Zast. Trnovany u Litoměřic
SO 06-63-17
venkovní osvětlení
Zast. Trnovany u Litoměřic
SO 06-41-01
ZAST. Trnovany u LTM
Přístřešky
km 47,402
SO 06-63-05
přípojka NN km 46,827
Litoměřice hor.n. - Liběšice
PS 06-02-01
rozhlas pro cestující
Zast. Trnovany u Litoměřic
SO 06-63-17
venkovní osvětlení
Zast. Trnovany u Litoměřic
km 47,304
324/19
km 47,402
KP km 47,329 478
Gabionové zídky 92 m
Nástupiště délky 90 m
km 47,401 000
ZP km 47,371 088
262/
262/5
Rv=6000m
tz=3,801m
yv=0,001m
R=260m
V=65km/h; V130=70km/h; D=96mm; I=96mm; I130=127mm; alfas=39,2361g; do=110,243m
n=8,01V; n130=7,44V; Lk=50,000m; A=114; m=0,401m; T=107,878m; klotoida
n=8,01V; n130=7,44V; Lk=50,000m; A=114; m=0,401m; T=107,878m; klotoida
+23,618‰
dl.293,000m
+24,885‰
dl.782,000m
205,640
KO km 47,279 478
km 47,310
70
65
80
sloupek po telefonu
km 47,020
ZP km 47,119 236
km 47,125
ZO km 47,169 236
km 47,182 000
262/11
262/12
263/3
88
262/2
262/13
262/8
193
SO 06-14-01
Zast. Trnovany u LTM,
nástupiště
km 47,311 000
ZS5
trubní propustek
sv. 0,60 m vol. v. 0,50 m
evid.km 47,200
SO 06-21-07
Železniční propustek
v ev. km 47,200
SO 20-71-02
ostatní inženýrské objekty
Lovosice - Česká Lípa
47,3
PS 06-02-04
BTS
Zast. Trnovany u Litoměřic
257/
km 47,173
47,1
47,2
47,3
zast.
251/4
251/3
251/2

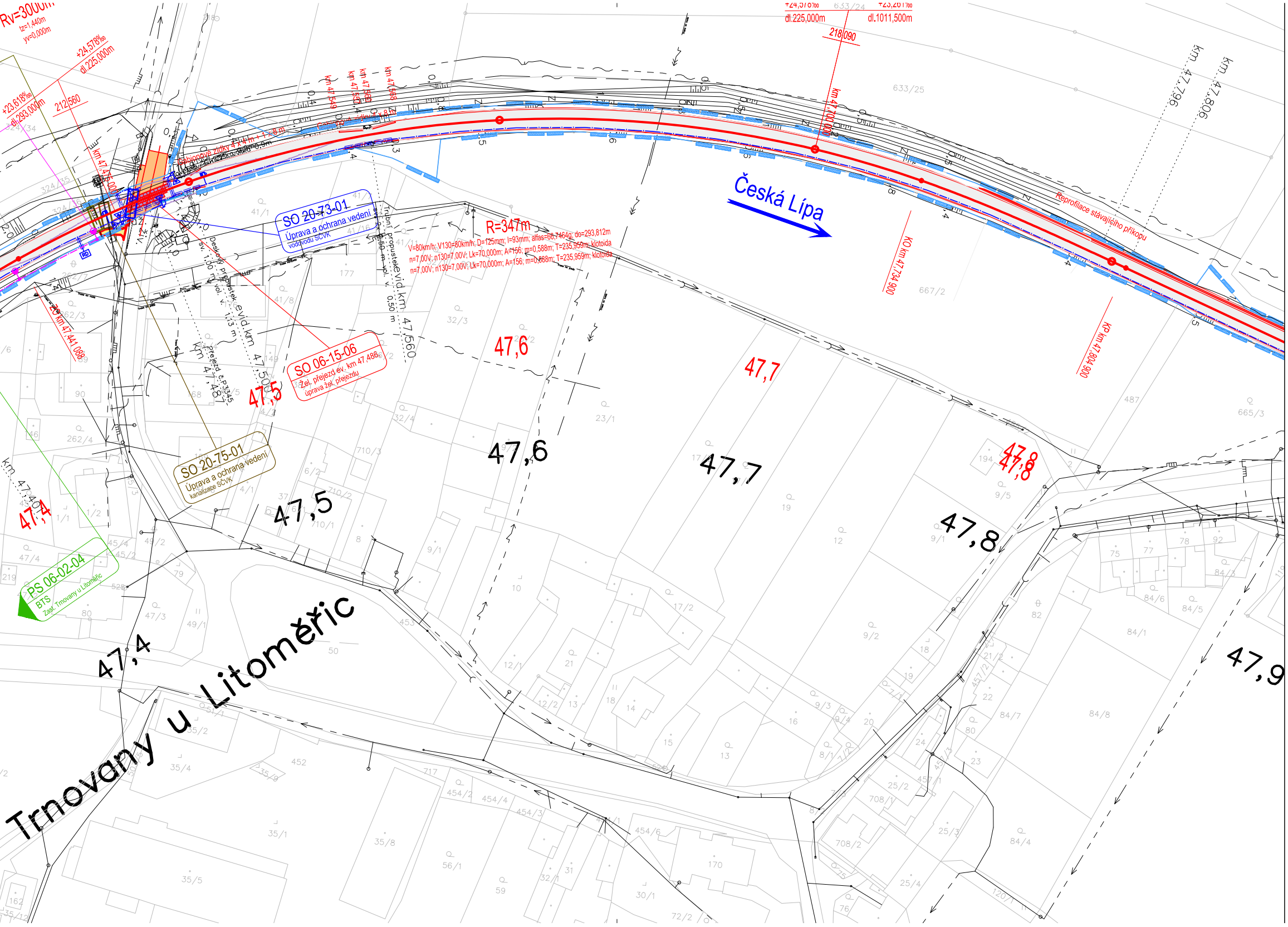

Rv=3000m
tz=1,440m
yv=0,000m
+24,578‰
dl.225,000m
+23,618‰
dl.293,000m
212,560
324/34
324/35
324/36
km 47,475,000
km 47,549
km 47,550
km 47,560
km 47,568
Gabionové zídky 4 x 4 m + 1 x 8 m
Gabionové zídky 4 x 8 m
0,9m
RD
SO 20-73-01
Úprava a ochrana vedení
vodovodu SČVK
Deskový propustek evid.km 47,500
sv. 1,00 m, vol. v. 1,13 m
Trubní propustek evid.km 47,560
2x 0,50 m, vol. v. 0,50 m
km 47,487 přejezd č.P3345
ZO km 47,441 088
R=347m
V=80km/h; V130=80km/h; D=125mm; I=93mm; alfas=66,7464g; do=293,812m
n=7,00V; n130=7,00V; Lk=70,000m; A=156; m=0,588m; T=235,959m; klotoida
n=7,00V; n130=7,00V; Lk=70,000m; A=156; m=0,588m; T=235,959m; klotoida
SO 06-15-06
Žel. přejezd ev. km 47,486
úprava žel. přejezdu
SO 20-75-01
Úprava a ochrana vedení
kanalizace SČVK
PS 06-02-04
BTS
Zast. Trnovany u Litoměřic
km 47,401
47,4
47,5
47,6
47,7
47,8
47,9
+24,578‰
dl.225,000m
+23,261‰
dl.1011,500m
218,090
km 47,700 000
633/24
633/25
Česká Lípa
KO km 47,734 900
KP km 47,804 900
Reprofilace stávajícího příkopu
km 47,796
km 47,806
667/2
487
665/3
Trnovany u Litoměřic

Operační program Doprava

Evropská unie
Investice do vaší budoucnosti
Fond soudržnosti

LEGENDA:

- nový železniční svršek a spodek
- směrová a výšková úprava koleje
- rušené koleje
- trativody
- nová poloha zabezpečovacích kabelů
- nová poloha sdělovacích kabelů
- úprava a ochrana sdělovacího vedení
- úprava a ochrana silnoproudých vedení
- úprava a ochrana vedení vodovodu
- úprava a ochrana vedení plynovodu
- úprava a ochrana vedení kanalizace
- úprava a ochrana vedení teplovodu
- obvod stavby
- obvod staveniště
- dočasný zábor
- trvalý zábor
- věcné břemeno
- zařízení staveniště
- ➡ přístupy na staveniště
- ▭ vsakovací objekt

LEGENDA STÁVAJÍCÍCH SÍTÍ:

- kanalizace
- zabezpečovací kabel - pozemní
- sdělovací kabel - pozemní
- sdělovací kabel - nadzemní
- silnoproudý kabel vn - pozemní
- silnoproudý kabel vn - nadzemní
- slaboproudý kabel nn - pozemní
- slaboproudý kabel nn - nadzemní
- plynovod
- vodovod
- teplovod

LEGENDA STÁVAJÍCÍ SITUACE:

- stáv. koleje
- stávající (stav) situace
- hranice drážního pozemku
- katastr

LEGENDA PLOCH:

- 🟨 pozemní komunikace
- 🟦 mostní objekty
- 🟥 pozemní objekty
- 🟪 nástupiště
- 🟩 zařízení staveniště (ZS)
- 🟪 železniční přejezdy
- 🟧 rekonstrukce komunikace
- ⬜ železniční spodek
- 🟨 demolice

AKTUALIZACE 08/2017 - po připomínkách

č. změny	datum	popis a zdůvodnění	podpis	číslo soupravy
-	-	-	-	

STRABAG

STRABAG Rail a.s.
Železničářská 1385/29
400 03 Ústí nad Labem - Střekov
tel.: +420 475 300 111
e-mail: projekt.ul@strabag.com

Investor:
SŽDC
Správa železniční dopravní cesty

Odpov. projektant stavby	Odpov. projektant PS, SO, části	Kontroloval	Vypracoval
D. Růža **Ing. David Růža**	Ing. Chaloupka **Ing. Tomáš Chaloupka**	Ing. Chaloupka **Ing. Tomáš Chaloupka**	Chmelíková **Andrea Chmelíková, DiS.**

Stavba	**Revitalizace trati Lovosice - Česká Lípa**	Místo stavby:	**Lovosice - Česká Lípa**
		Stupeň	**PD**
		Datum	**08/2017**
Objekt	**Koordinační situace stavby**	Formát	**16xA4**
		Měřítko	**1:1000**
Příloha	**Situace km 44,9 - 47,8**	Část **C.2**	Příloha **6**